

Le Réseau partenarial des Acteurs du Patrimoine Naturel en Poitou-Charentes (RPAPN)

**« Mieux protéger, mieux gérer, nécessite de
mieux connaître et de mieux faire connaître »**

Le Réseau partenarial des Acteurs du Patrimoine Naturel en Poitou-Charentes (RPAPN)

L'Observatoire Régional de l'Environnement :

- ✓ Assure une mission d'intérêt général liée à l'accès à l'information et à l'aide à la décision en matière d'environnement.
- ✓ Fédère les principaux producteurs d'information et les experts de l'environnement
- ✓ Depuis 2004, assure le développement et l'animation du RPAPN

31 structures signataires de la charte du RPAPN : objectifs, valeurs, droits et devoirs, fonctionnement

Objectifs du RPAPN :

- ✓ L'amélioration de la connaissance (diversité des espèces et des habitats, des acteurs et de leurs actions)
- ✓ La valorisation et la diffusion des informations et des connaissances
- ✓ L'information, la sensibilisation et l'implication de tous les publics.

1. Outils élaborés en commun

2. Accès aux données et aux

Réseau Partenarial des Acteurs du Patrimoine Naturel de Poitou-Charentes

Accueil de biodiversité Poitou-Charentes > Les actualités du patrimoine naturel en Poitou-Charentes

Rechercher [OK]

La biodiversité et moi
Notions sur la biodiversité
Importance de la biodiversité
Les bons gestes
Avis de recherche
Importance de la biodiversité

Mieux connaître la biodiversité
Enjeux en Poitou-Charentes
Faune du Poitou-Charentes
Flore du Poitou-Charentes
Milieux et habitats
Inventaires
Publications
Outils pédagogiques
Album photos
CD ROM "Nature en Poitou-Charentes"
Chiffres clés de la biodiversité

En savoir plus
Le catalogue de données
Bibliothèque de liens
Bibliographie
Les acteurs, leurs missions
Le catalogue des Etudes
Expositions
Glossaire
L'atlas cartographique

Vous êtes authentifié, Se déconnecter

Dernière mise à jour : vendredi 23 octobre 2009

Les actualités du patrimoine naturel

Les manifestations sur la biodiversité en Poitou-Charentes

- ▶ **Le jeudi 29 octobre 2009** se tiendra une conférence-débat "La biodiversité aujourd'hui et demain en Poitou-Charentes" organisée par la Région Poitou-Charentes au Festival International du Film Ornithologique de Ménigoute de 15 h à 19 h au Collège Maurice Fombeure de Ménigoute. Consultez le programme de la conférence "La biodiversité aujourd'hui et demain en Poitou-Charentes". Cette conférence-débat public sera animé par Madame la Présidente de la Région Poitou-Charentes ou son représentant.
- ▶ **Le vendredi 30 octobre 2009** à 15 h à la mairie de Ménigoute, Poitou-Charentes Naure organise dans le cadre du Festival International du Film Ornithologique de Ménigoute une conférence-débat sur les **agrocarburants**, en partenariat avec Radio-Accords.
- ▶ **Du 1er juillet au 31 octobre 2009** venez découvrir tout au long de l'année le lac du Cébron, halte migratoire pour de nombreux oiseaux ! Un animateur vous accueillera avec du matériel d'observation (longues-vues et jumelles) et de la documentation. L'observatoire est ouvert :
 - ▶ tous les dimanches après-midi de 14h30 à 18h (17h de décembre à février)
 - ▶ pendant les vacances scolaires tous les mercredis après-midi et dimanches après-midi de 14h30 à 18h (17h de décembre à février)
 L'observatoire est accessible aux personnes à mobilité réduite
Pour l'accueil de groupes et tout renseignement, veuillez contacter le Pôle Science & Nature du Cébron au : 05 49 63 49 50



A l'occasion du 25ème Festival International du Film Ornithologique de Ménigoute, un concours photo ouvert à tous publics est organisé avec le Conservatoire d'Espaces Naturels de Poitou-Charentes et le Courrier de l'Ouest des Deux-Sèvres du 15 juin au 15 septembre 2009. Liens vers FIFO 2009 L'ensemble des sites naturels du Poitou-Charentes pourra être photographié et des thématiques sont souhaitées selon une liste de sites - Modalités sur www.menigoute-festival.org

Nouveau guide d'autoévaluation environnementale. Évaluez et limitez votre impact environnemental - Grâce à la version interactive du guide d'autoévaluation environnementale réalisée par le Conseil Général de la Vienne et l'O.R.E. Poitou-Charentes, testez votre impact sur l'environnement. Évaluer, agir, financer, s'informer, ce guide peut vous aider à appliquer quelques écogestes pour un comportement citoyen, et découvrir toutes les aides dont vous pouvez bénéficier dans la Vienne.

Consultez la nouvelle cartographie des amphibiens et des reptiles sur le site de Poitou-Charentes Nature.

Consultez les résultats du programme de marquage des busards cendrés sur le site de Poitou-Charentes Nature.

Publication d'un ouvrage sur les libellules du Poitou- Charentes par Poitou-Charentes Nature.



Nouveau : Saisissez en ligne vos observations de paon de jour. Ce papillon est très facilement reconnaissable. Il a le dessus rouge foncé avec sur chacune des ailes un ocelle bleuté reconnaissable, destiné à effrayer les prédateurs. Le dessous des ailes est noir.

Agenda
<< Octobre 2009

lu	ma	me	je	ve
28	29	30	1	2
5	6	7	8	9
12	13	14	15	16
19	20	21	22	23
26	27	28	29	30

 29/10: Découverte du lac Cébron (79)
 29/10: Conférence "La biodiversité aujourd'hui et demain en Poitou-Charentes"
 Voir le(s) 30 autres év.

Réseau
 ▶ Comités de suivi
 ▶ Programmes d'action
 ▶ Soutien aux partenaires
 ▶ Cahiers des charges

Qui sommes nous
 ▶ La charte du RPAPN
 ▶ Le Réseau Partenarial
 ▶ Les membres du comité de suivi
 ▶ Les signataires de la charte du RPAPN

L'information de chez vous
 Carte interactive de la région : SIGORE dans votre commune dans votre département
 L'information environnementale de votre commune : Mon

Les outils communs

- ✓ Répertoire des acteurs du patrimoine naturel
- ✓ Le catalogue des sources de données
- ✓ Le répertoire des études
- ✓ Des agendas partagés
- ✓ Tableau de bord de l'Environnement fiche Patrimoine Naturel



OBSERVATOIRE RÉGIONAL DE L'ENVIRONNEMENT POITOU-CHARENTES
pour une connaissance partagée de l'environnement

REGION Poitou Charentes

Cherch

Nos missions Notre équipe Nos publications Nos coordonnées Accès réservé [Admin] [Aller au c

ueil du site > T.B.E. > La situation > Milieux, Flore, Faune
cher le menu

Tableau de Bord de l'Environnement en Poitou-Charentes

Présentation Avant propos Avertissement Comité de rédaction

Milieux, Flore, Faune

Généralités

Notion de patrimoine naturel

La notion de patrimoine naturel fait référence à l'ensemble des richesses floristiques, faunistiques et paysagères d'un territoire. Ce patrimoine issu de millions d'années d'évolution est aujourd'hui menacé par le développement des activités humaines. La préservation de la diversité des espèces vivantes représente un des grands enjeux environnementaux pour l'avenir. Dans cette perspective, plusieurs conférences et sommets internationaux ont été organisés pour promouvoir dans tous les pays un développement durable et respectueux de l'environnement.

Notion de milieu

Un milieu naturel est caractérisé par un ensemble d'éléments qui agissent directement ou indirectement sur tout ou partie des organismes qui l'habitent. Les éléments constituant d'un milieu naturel sont principalement le sol, le relief, le climat et les êtres vivants qui le peuplent. Ainsi, Biotopes et Biocénoses forment des écosystèmes dont les multiples interactions conditionnent la stabilité ou l'évolution du milieu. Des perturbations naturelles ou anthropiques peuvent rompre cet équilibre et entraîner la régression ou la disparition du milieu.

Concepts d'espèce

La discipline qui étudie et décrit la diversité des êtres vivants et leurs relations, et qui traduit les relations de parenté entre les taxons par une classification, s'appelle la Systématique.

Selon les "traditionnels" concepts morphologique et mixologique, une espèce est définie par l'ensemble des Populations qui possèdent des caractéristiques anatomiques et physiologiques homogènes et dont les individus ne se reproduisent qu'entre eux. Actuellement, c'est le concept d'espèce évolutive qui est le plus largement répandu : une espèce est une lignée unique de Populations formée d'une suite d'ancêtres et de descendants qui maintient son identité à l'égard des autres lignées (Wiley, 1978).

Même si la notion d'espèce n'est pas exactement la même pour les animaux et les végétaux, on retiendra qu'une espèce est constituée d'un groupe de Populations géographiquement isolées et qui présentent chacune un pool génétique propre. Cette diversité génétique est à l'origine des réponses évolutives et adaptatives des êtres vivants et de la création de nouvelles espèces (Spéciation).

Biodiversité et conservation

La vie, apparue sur terre il y a 3,8 milliards d'années, présente une grande diversité. Environ 1,8 millions d'espèces sont actuellement inventoriées et une vingtaine d'espèces nouvelles sont décrites chaque année. Les estimations de la biodiversité vont de 3 à 30 millions

Contenu du T.B.E.

La situation

Milieux, Flore, Faune

Généralités

► **Etat**

Introduction
Les milieux régionaux
La flore régionale
La faune régionale

► **Pression**

Introduction
Actions
Effets

► **Réponses**

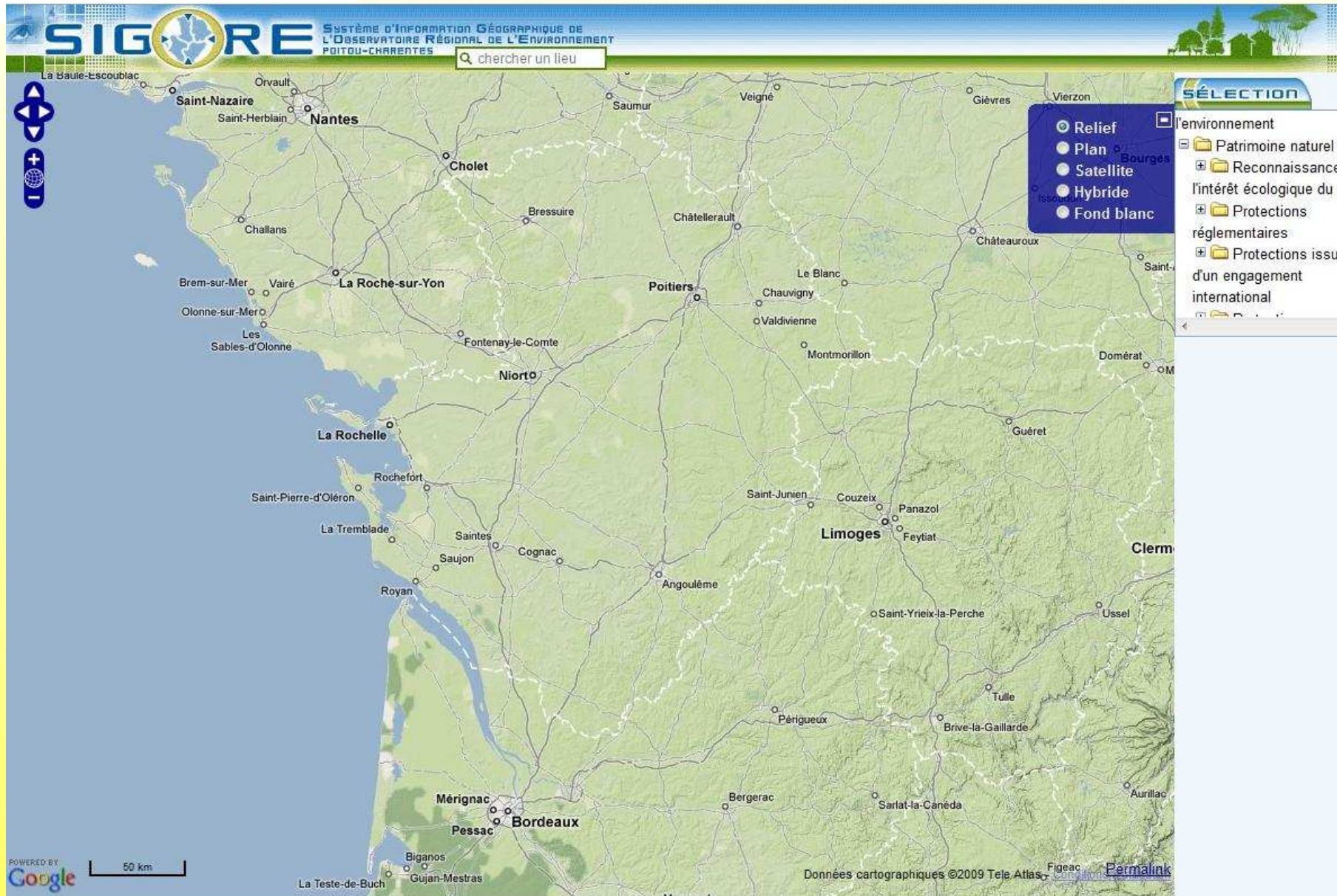
Introduction
Connaissance et aide à la décision
Protection, gestion et action de préservation des milieux des espèces
Sensibilisation, éducation à l'environnement et formation associées
Exemples de programmes de recherche

Archives Milieux, Flore, Faune

Autres Thématiques

[Afficher/Masquer]

- Air
- Bruit
- Déchets
- Déchets radioactifs
- Radioactivité artificielle
- Radioactivité naturelle
- Risques naturels



SIGORE SYSTÈME D'INFORMATION GÉOGRAPHIQUE DE L'OBSERVATOIRE RÉGIONAL DE L'ENVIRONNEMENT POITOU-CHARENTES

chercher un lieu

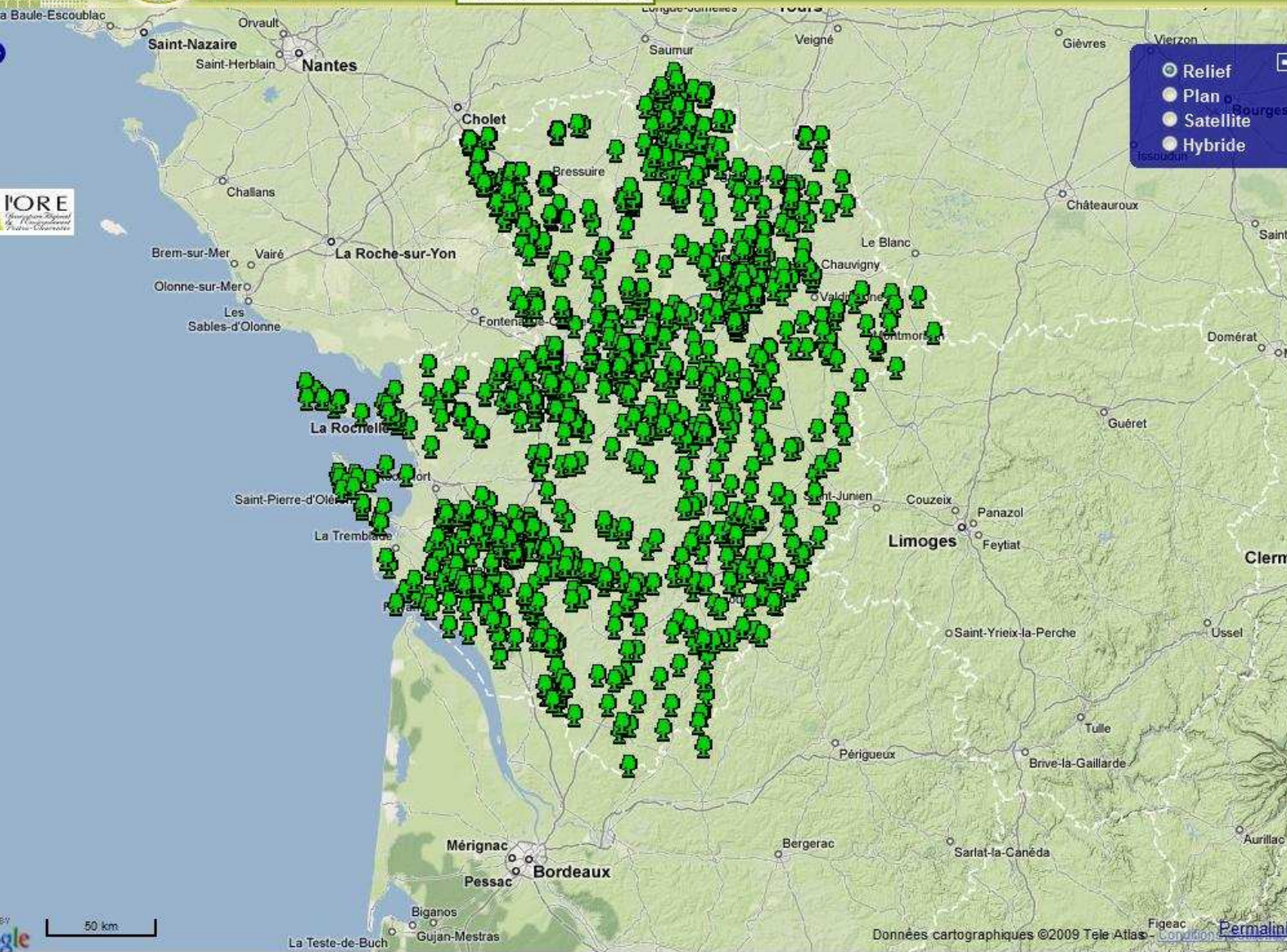
SÉLECTION

- l'environnement
 - Patrimoine naturel
 - Reconnaissance de l'intérêt écologique du territoire
 - Protections réglementaires
 - Protections issues d'un engagement international

Relief
 Plan
 Satellite
 Hybride
 Fond blanc

La Baule-Escoubiac, Orvault, Saint-Nazaire, Saint-Herblain, Nantes, Saumur, Veigné, Gièvres, Vierzon, Bourges, Cholet, Bressuire, Châtellerault, Le Blanc, Châteauroux, Issoudun, Montmorillon, Domérat, Niort, Fontenay-le-Comte, Poitiers, Chauvigny, Valdivienne, Le Blanc, Guéret, La Roche-sur-Yon, Vairé, Brem-sur-Mer, Olonne-sur-Mer, Les Sables-d'Olonne, La Rochelle, Rochefort, Saint-Pierre-d'Oléron, La Tremblade, Saintes, Saujon, Cognac, Angoulême, Couzeix, Panazol, Feytiat, Limoges, Clermont-Ferrand, Saint-Yrieix-la-Perche, Ussel, Royan, Périgueux, Brive-la-Gaillarde, Tulle, Mérignac, Bergerac, Sarlat-la-Canéda, Aurillac, Pessac, Bordeaux, Biganos, Gujan-Mestras, La Teste-de-Buch, Marmande, Figeac.

POWERED BY Google
 50 km
 Données cartographiques ©2009 Tele Atlas
 Permalink




- Relief
- Plan
- Satellite
- Hybride

SÉLECTION Liste Imprim

- Protections par maîtrise foncière
- Inventaires
 - Grille d'inventaires naturalistes
 - Mares répertoriées à la maille
 - Les arbres remarquables
- Plantes invasives
- Paysages
- Déchets

LÉGENDE

 les arbres remarquables (

SOURCES

Les arbres remarquables:
 Charentes Nature, Nature Environnement 17, Deux-Sèvres Nature Environnement, Vienne Nature, 2008



- Relief
- Plan
- Satellite
- Hybride

- SÉLECTION**
- Protections is
 - d'un engagement international
 - Protections p
 - maîtrise foncière
 - Inventaires
 - Grille
 - d'inventaires nat
 - Mares
 - répertoriées à la
 - Les arbres

LÉGENDE

les arbres remari

SOURCES

Les arbres remarquables:
Charentes Nature, Na
Environnement 17,
Deux-Sèvres Nature
Environnement, Vienn
Nature, 2000

Les arbres remarquables issus de l'inventaire des arbres remarquables de Poitou- Charentes

Source : Vienne Nature, 2000

Espèce (nom vernaculaire) : Séquoia géant

Nom latin : *Sequoiadendron giganteum*

Famille : Taxodiacées

Age supposé : 100 ans et +

Envergure : 13 m

Etat sanitaire : Légèrement altéré

Commune : Poitiers

Accessibilité : Privé

Situation : Solitaire, dans un parc

Hauteur : 34 m

Circonférence du tronc : 6,25 m

Dégâts de la tempête de décembre 1999 : Abîmé

Cet arbre fait partie des 300 arbres remarquables importants

• [Fiche descriptive de l'observation](#)

Pour en savoir plus

- [Le thème de l'arbre sur le site de la Direction Régionale de l'Environnement Poitou-Charentes](#)
- [L'inventaire des arbres remarquables en Vienne](#)



SÉLECTION

- Relief
- Plan
- Satellite
- Hybride

- d'un engagement international
- Protections par maîtrise foncière
- Inventaires
 - Grille d'inventaire naturalistes
 - Mares répertoriées à la maille
 - Les arbres remarquables
 - Orchidées

LÉGENDE

les arbres remarquables

SOURCES

Les arbres remarquables: Charente Nature, Nature Environnement 17, Deux-Sèvres Nature Environnement, Vienne Nature, 2000

Les arbres remarquables issus de l'inventaire des arbres remarquables Charentes

Source : Vienne Nature, 2000

Espèce (nom vernaculaire) : Séquoia géant
Nom latin : *Sequoiadendron giganteum*
Famille : Taxodiacées
Age supposé : 100 ans et +
Envergure : 13 m
Etat sanitaire : Légèrement altéré
Commune : Poitiers
Accessibilité : Privé
Situation : Solitaire, dans un parc
Hauteur : 34 m
Circonférence du tronc : 6,25 m
Dégâts de la tempête de décembre 1999 : Abîmé
Cet arbre fait partie des 300 arbres remarquables importants

Pour en savoir plus

- Le thème de l'arbre sur le site de la Direction Régionale de l'Environnement Poitou-Charentes
- L'inventaire des arbres remarquables en Vienne



Séquoia géant (*Sequoiadendron giganteum*)

Source :



Vienne Nature :

14 Rue Jean Moulin
86240 FONTAINE LE COMTE
05 49 88 99 04
www.vienne-nature.asso.fr

Signalétique de l'arbre

C'est un arbre de la Famille des Taxodiacées
Environnement : Solitaire, dans un parc
Age supposé : 100 ans et +
Hauteur : 34 m
Circonférence (à 1,30 m) : 6,25 m
Envergure : 13 m
Etat sanitaire : Légèrement altéré
Port : Champêtre
Intérêts et divers : Beauté paysagère, très visible dans le quartier et des points de vues alentours, point géodésique ! Souffre des sécheresses. Derrière un portail classé du XV^{ème} siècle, 8^{ème} circ. départementale de l'espèce.
Accès : Privé
Visibilité : 3/4 haut
Cet arbre fait partie des 300 arbres remarquables importants



Séquoia géant © Bruno Petit Vienne Nature

Situation

Commune : [Poitiers](#)
Lieu : 15, rue Barbatte
Itinéraire Pays : Poitiers et ses environs



Dégâts occasionnés sur l'arbre lors de la tempête de 1999

Date de visite après la tempête : 11/10/2000
Dégâts : Abîmé

Pour en savoir plus


Un livre sur les arbres remarquables de la Vienne a été édité :

Arbres remarquables de la Vienne

Ce livre présente plus de 300 arbres remarquables, isolés ou en groupements, appartenant à une centaine d'essence. Ces arbres sont situés sur environ 250 sites disséminés sur plus de la moitié des communes du département. Cet ouvrage reflète l'inventaire mené de 1996 à 1999 par Vienne Nature.

Source : Arbres remarquables de la Vienne. Vienne Nature. Novembre 1999. Atlantique éditions de l'Actualité Scientifique Poitou-Charentes.

DIREN Poitou-Charentes : [Le thème de l'arbre sur le site de la Direction Régionale de l'Environnement Poitou-Charentes](#)
Vienne Nature : [L'inventaire des arbres remarquables en Vienne](#)



LEÇON

In engagement
ernational
Protection par
maîtrise foncière
Inventaires
Grille d'inventaire
naturalistes
Mares répertoriés
à la maille
 Les arbres remarquables
 Orchidées

GENRE

les arbres remarquables

ARBRES

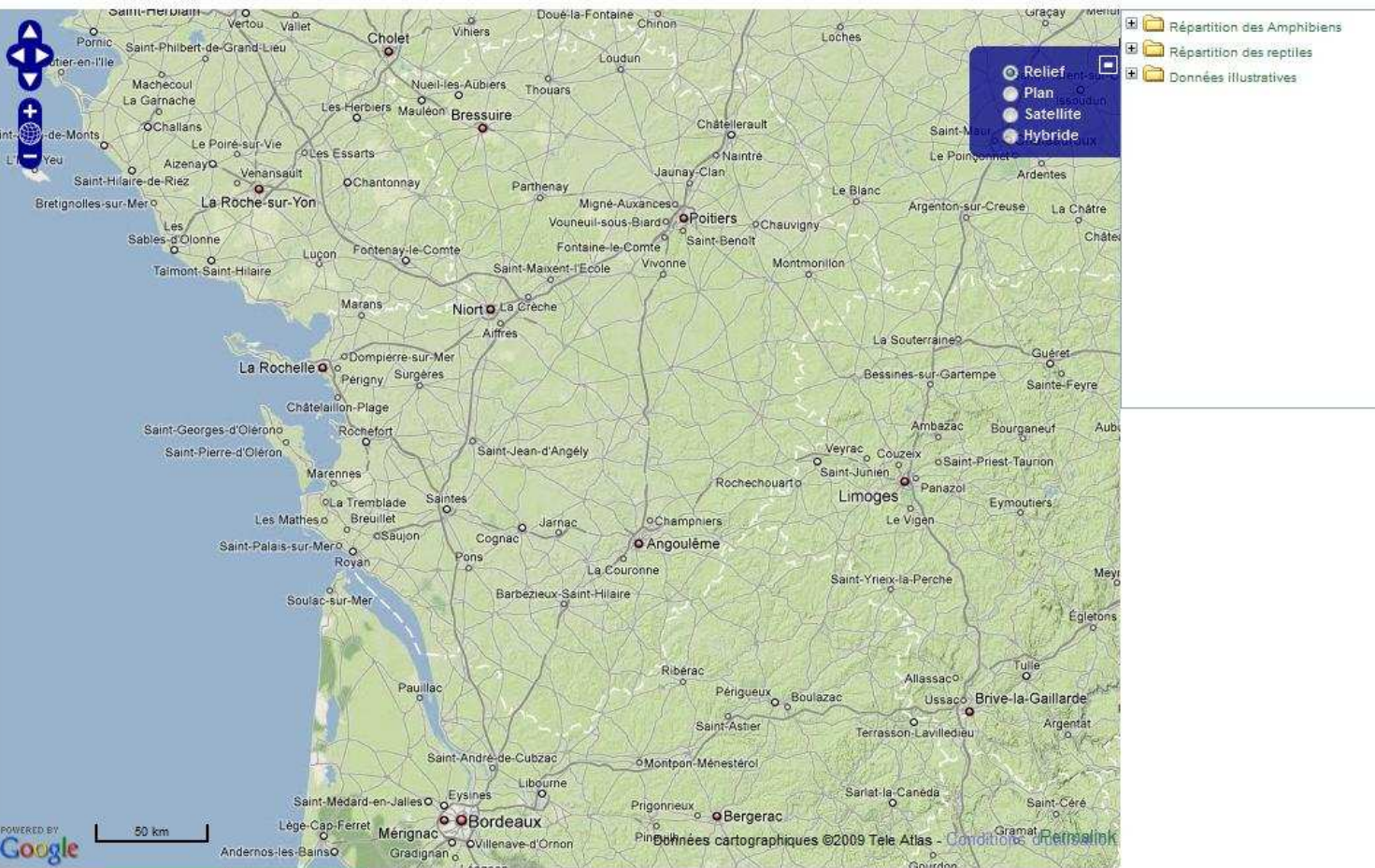
Arbres remarquables: Charente, Nature, Environnement 17, Deux-Sèvres Nature, Environnement, Vienne Nature, 2000

Accueil du site

Découvrez la cartographie dynamique des amphibiens et des reptiles en Poitou-Charentes



Source -- Choisissez une Classe -- Français -- Espèce -- -- Période --
 -- Choisissez un département --



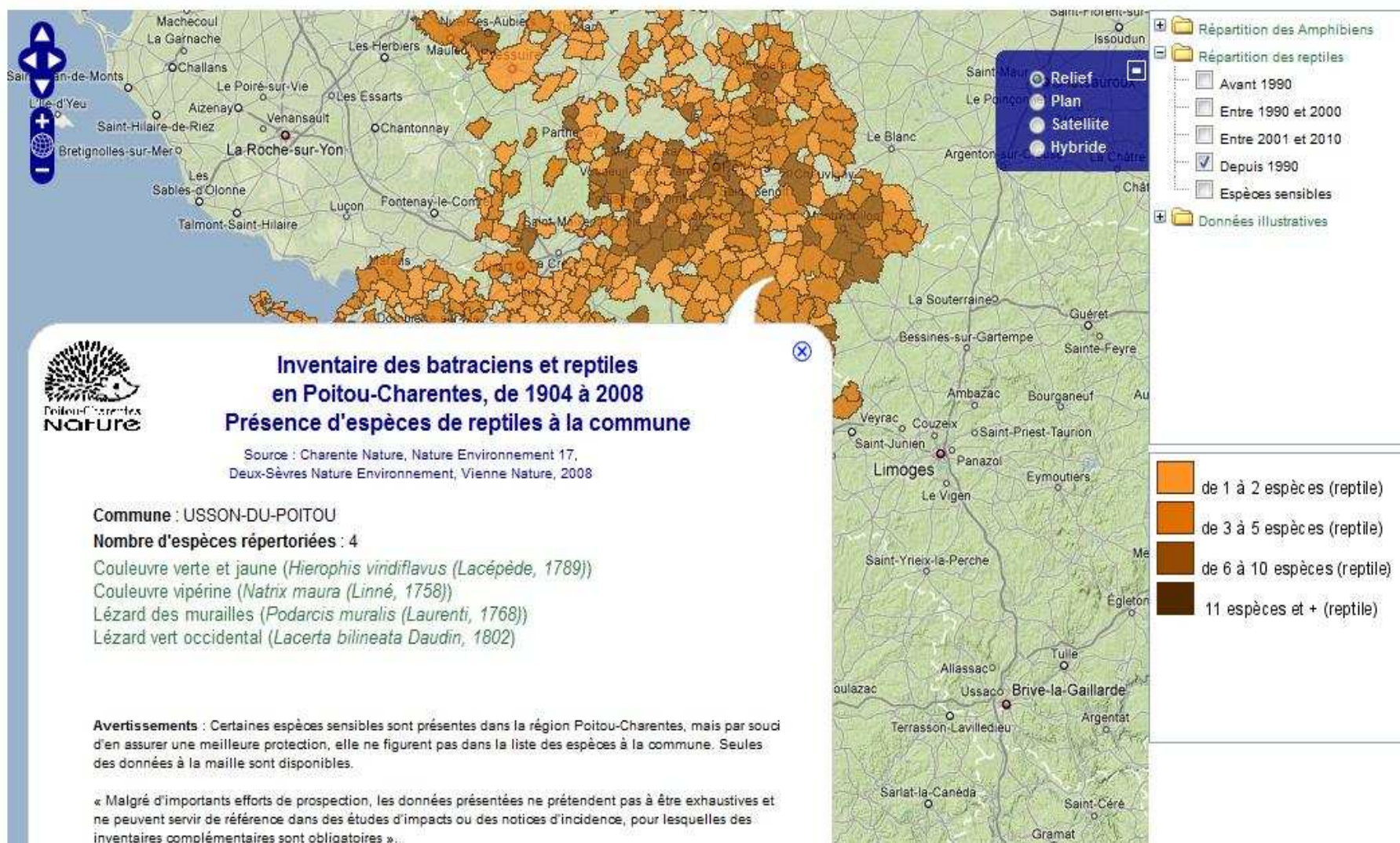
Financiers :

Découvrez la cartographie dynamique des amphibiens et des reptiles en Poitou-Charentes



Amphibiens Français Espèces d'amphibiens Avant 1990

-- Choisissez un département --



Localité

OK



[imprimer](#) | [bas de page](#) | [tout déplier](#)

Poitiers (86000)

Département de la Vienne,

83212 habitants¹ pour 42.1 km² soit 1976 habitants par km².

Sources : ¹INSEE ²IGN



Paysages et occupation des sols



Qualité de l'air



Bruit environnant



Risques naturels et technologiques



Patrimoine naturel



Eau

[haut de page](#)

[haut de page](#)

Poitiers (86000)

Département de la Vienne,

83212 habitants¹ pour 42.1 km² soit 1976 habitants par km²

Sources : ¹INSEE ²IGN



Paysages et occupation des sols



Qualité de l'air



Bruit environnant



Risques naturels et technologiques



Patrimoine naturel



Eau



Patrimoine naturel

Certains espaces naturels de la commune bénéficient de protections réglementaires européennes ou nationales :

- + 13 sites inscrits en tant que monuments naturels (sous surveillance)¹
- + 4 sites classés en tant que monuments naturels (sous protection rigoureuse)¹

Certains espaces naturels de la commune ont un intérêt écologique reconnu :

- + les zones naturelles d'intérêt écologique, faunistique et floristique⁴ de classe 1 (petits espaces homogènes) suivantes couvrent 1 % de la surface communale,
 - Rochers du Porteau
 - Vallée des Buis

Selon l'**Inventaire des arbres remarquables de Poitou-Charentes**⁷ il y a **35 arbres remarquables** sur la commune [voir la liste](#) :

- [Aubépine](#)
- [Buis commun](#)
- [Charme commun](#)
- [Chêne vert](#)
- [Cornouiller mâle](#)
- [Cyprés de Provence](#)
- [Cyprés de Provence](#)
- [Cèdre de l'Atlas](#)
- [Cèdre de l'Atlas bleuté](#)
- [Cèdre du Liban](#)
- [Ginkgo biloba](#)
- [Ginkgo biloba](#)
- [Ginkgo biloba femelle](#)
- [Ifs taillés](#)
- [Kaki](#)
- [Laurier noble](#)
- [Magnolia à grandes fleurs](#)
- [Mûrier noir](#)
- [Mûriers](#)
- [Noisetier commun](#)
- [Noyer noir d'Amérique](#)
- [Orme champêtre](#)
- [Orme champêtre](#)
- [Paulownia](#)
- [Peuplier noir d'Italie](#)
- [Platané commun](#)
- [Platané commun](#)
- [Platané commun](#)
- [Platané commun](#)
- [Robinier, faux acacia](#)
- [Sureau noir](#)
- [Séquoia géant](#)
- [Séquoia géant](#)
- [Thuva géant](#)
- [Frable de Cappadoce](#)

D'après [Poitou Charentes Nature](#) de [l'ambroisie](#) a été détectée sur la commune avec un niveau d'infestation "présence occasionnelle".

Pour en savoir plus >> [nature et paysage](#), [znieff](#), [Diren Poitou-Charentes](#)

Source(s) : ¹ MEDD et DIREN Poitou-Charentes ⁴ MNHN, IEGD, SPN, MEDD et DIREN Poitou-Charentes ⁷ Poitou-Charentes Nature

Données valorisées

- les plantes messicoles,
- les orchidées,
- la fritillaire pintade,
- l'Ambroisie,
- les oiseaux nicheurs,
- le busard cendré,
- les amphibiens et les reptiles,
- les mares,
- les arbres remarquables
- les protections réglementaires (Natura 2000, les APPB, les Réserves
- les ZNIEFF, les ZICO, les périmètres du CREN, les sites du CERL

Acteurs soutenus pour la valorisation de leurs connaissances

- Poitou-Charentes Nature
- Cpie Gatine Poitevine
- CPIE Seuil du Poitou
- Vienne Nature
- DSNE
- NE17
- Charente nature
- LPO 17
- LPO 86
- GODS
- SFO
- Papillons Poitou-Charentes
- GEREPI
- FMA
- Prom'haies
- CRPF
- CBSA
- CREN
- PIMP
- SMP
- GDSA 17
- ONCFS

Aujourd'hui, sur l'ensemble des systèmes d'informations du RPAPN

86 500 visiteurs par mois